

*Dipartimento di Prevenzione – Direttore ad interim: dott. Giuseppe Rodolico
U. O. C. Igiene, Epidemiologia e Sanità Pubblica (IESP)*

PROF. N. 15890

DEL 14-03-2024

Ai signori Sindaci e ai Commissari Prefettizi
Dei Comuni della Provincia di Vibo Valentia

Oggetto: Richiesta ai sensi del Decreto Ministeriale del 6 settembre 1994, emanato in applicazione dell'art. 6, comma 3, e dell'art. 12, comma 2, della legge 27 marzo 1992, n. 257, Legge Regionale n.14 del 27/04/2011 della mappatura e censimento dei manufatti contenenti amianto nella provincia di Vibo Valentia.

Al fine di salvaguardare la salute dei cittadini e per la tutela e il risanamento dell'ambiente attraverso la bonifica e lo smaltimento dei manufatti contenenti amianto, per quanto all'art. 1 della legge regionale n.14 del 27/04/2011 e ai sensi Decreto Ministeriale del 6 settembre 1994, emanato in applicazione dell'art. 6, comma 3, e dell'art. 12, comma 2, della legge 27 marzo 1992, n. 257 con la presente si invitano le amministrazioni comunali a procedere con una certa celerità ad una nuova mappatura e censimento dei siti e dei manufatti contenti amianto presenti sul territorio della Provincia di Vibo Valentia, con relativa valutazione dello stato di deterioramento.

Le risultanze dovranno essere trasmesse allo scrivente servizio per l'aggiornamento del registro provinciale dei siti contenente amianto.

Tale strumento consentirà di monitorare l'effettivo livello di rischio connesso alla presenza di amianto e di attuare azioni di controllo ambientali più organiche e consapevoli.


Inoltre si ricorda che i comuni sono tenuti a richiedere a tutti i proprietari di immobili con coperture in lastre di cemento amianto, a tutti i proprietari di beni immobili nei quali siano presenti materiali o prodotti contenenti amianto, nonché ai titolari o legali rappresentanti d'unità produttive, di provvedere ad effettuare l'autodenuncia dei suddetti manufatti.

Alla presente si allega nuova scheda di censimento amianto.

Sicuri di una fattiva collaborazione si inviano cordiali saluti.


Il referente U.O.C. IESP

Dott. Antonio Restuccia




Il Direttore del Dipartimento

Dott. Giuseppe Rodolico



Modulo NA/1 - NOTIFICA PRESENZA DI AMIANTO IN STRUTTURE O LUOGHI

SCHEDA N. _____
A cura dell'ufficio ricevente



Stemma del comune

Al Dipartimento di Prevenzione Medica della ASP di

.....
All'ARPACAL Dipartimento di
.....

**"SCHEDA PER L'ACCERTAMENTO E LA VALUTAZIONE DELLA PRESENZA DI MANUFATTI
CONTENENTI AMIANTO (MCA) IN EDIFICI E IMPIANTI"
(da compilare per ogni immobile, pubblico o privato)
Ai sensi dell'Art. 6 della Legge Regionale 27 aprile 2011, n. 14**

Parte 1: dati generali sul sito

Data compilazione scheda		
Indirizzo del sito contenente MCA	Provincia	
	Comune	
	Frazione/Località	
	Via/Piazza/Viale	
	Numero civico	
	C.A.P.	

Coordinate WGS84 – UTM Fuso 32	Coordinata X	Coordinata Y

Dati catastali		
Foglio	Particella	Subalterno

Proprietà dell'immobile:	
Tel. Proprietario:	
E-mail:	
Codice Fiscale	

Persona da contattare:

In qualità di:	<input type="checkbox"/> Amministratore	<input type="checkbox"/> Rappresentante legale
	<input type="checkbox"/> Locatario	<input type="checkbox"/> Altro
Tel. Persona da contattare:		
E-mail:		
Codice Fiscale		

Scheda compilata da:	<input type="checkbox"/> ARPA
	<input type="checkbox"/> ASL
	<input type="checkbox"/> Privato
	<input type="checkbox"/> Altro

¹Categoria	<input type="checkbox"/> 1 – Impianti industriali
	<input type="checkbox"/> 2 - Edifici
	<input type="checkbox"/> 4 – Altra presenza di amianto da attività antropica

Tipologia: Indicare una tipologia tra quelle sotto indicate	
<p>Tipologie: biblioteche, centrali termiche, cinema, edifici agricoli, edifici artigianali e di servizio, edifici industriali, edifici residenziali, grande distribuzione commerciale, impianti sportivi/ricreativi, istituti penitenziari, luoghi di culto e cimiteri, mezzi di trasporto, ospedali, scuole, strutture turistiche ricettive, acquedotti, uffici pubblica amministrazione, altro (specificare).</p>	

Descrizione sito:

Descrizione materiali

Tipologia in cui specificare:

- Lastre di cemento amianto (ondulate, piane, romane, ecc.);
- Pannelli;
- Canne fumarie, comignoli;
- Tubi, canalizzazioni e contenitori per il trasporto e lo stoccaggio di fluidi, ad uso civile e industriale;
- Pavimentazioni viniliche, rivestimenti vinilici;
- Guarnizioni (di attrito di ricambio per veicoli a motore, veicoli ferroviari macchine e impianti industriali, con particolari caratteristiche tecniche; delle testate per motori di vecchio tipo; giunti piatti statici e guarnizioni dinamiche per elementi sottoposti a forti sollecitazioni);
- Filtri (e mezzi ausiliari di filtraggio per la produzione di bevande; ultrafini per la sterilizzazione e per la produzione di bevande e medicinali; diaframmi per processi di elettrolisi);
- Rivestimenti isolanti di tubi e caldaie;
- Materiali che rivestono superfici (applicati a spruzzo o a cazzuola);
- Altro (specificare)

Parte 2: dati specifici del Manufatto Contenente Amianto (MCA)

A. Friabilità	Compatto	1
Per la valutazione della friabilità andrà considerata la	(Un materiale contenente amianto è definito compatto se è necessario usare strumenti meccanici per ridurlo in	

matrice originaria e lo stato di conservazione del prodotto	polvere)	
	Friabile (Un materiale contenente amianto è definito friabile se può essere ridotto in polvere con la sola pressione delle dita	2
B. Uso pubblico	<input type="checkbox"/> SI	2,5
	<input type="checkbox"/> NO	1
C. Presenza di un confinamento	<input type="checkbox"/> SI	1
	<input type="checkbox"/> NO	2,5

I1 – Quantità di materiale stimato (Kg) Assumere come parametro medio di riferimento per le lastre di copertura il valore di 17 Kg/mq	<input type="checkbox"/> < 500	5
	<input type="checkbox"/> 500-10.000	10
	<input type="checkbox"/> >10.000	15
I2 - Presenza di un programma di controllo e manutenzione (come previsto dal D.M. 06/09/1994)	<input type="checkbox"/> SI	1
	<input type="checkbox"/> NO	10
I3 – Attività	<input type="checkbox"/> Attiva	1
	<input type="checkbox"/> Dismessa	3
I4 – Presenza di cause che creano o favoriscono la dispersione di fibre	<input type="checkbox"/> SI	5
	<input type="checkbox"/> NO	1
I5 – Concentrazione di fibre aerodisperse (ff/l) e diffusione nelle matrici ambientali ⁽¹⁾	<input type="checkbox"/> < 1	2
	<input type="checkbox"/> > 1	5
I6 - Area di estensione del sito (m²)	<input type="checkbox"/> < 500	3

	<input type="checkbox"/> 500 – 5.000	5
	<input type="checkbox"/> > 5.000	9
I7 – Superficie esposta all'aria	<input type="checkbox"/> < 500	5
	<input type="checkbox"/> 500 – 5.000	8
	<input type="checkbox"/> > 5.000	10
Effettiva superficie con amianto (m²)		
I8 - Coinvolgimento del sito in lavori di urbanizzazione	<input type="checkbox"/> SI	3
	<input type="checkbox"/> NO	1
I9 – Stato di conservazione delle strutture edili	<input type="checkbox"/> Danneggiato < 10%	5
	<input type="checkbox"/> Danneggiato > 10%	30
I10 – Tempo trascorso dalla dismissione (anni)	<input type="checkbox"/> < 3	1
	<input type="checkbox"/> 3-10	3
	<input type="checkbox"/> >10	7
I11 – Tipologia di amianto presente ⁽¹⁾	<input type="checkbox"/> crisotilo	1
	<input type="checkbox"/> crisotilo + anfiboli	3
I12 – Dati epidemiologici ⁽¹⁾	<input type="checkbox"/> SI	10
	<input type="checkbox"/> NO	1
I13 – Frequenza di utilizzo	<input type="checkbox"/> occasionale	5
	<input type="checkbox"/> periodica	10
	<input type="checkbox"/> costante	20
I14 - Distanza dal centro urbano (m)	<input type="checkbox"/> 0	5
	<input type="checkbox"/> 1.000	3

	<input type="checkbox"/> > 1.000	1	
I15 - Densità di popolazione	<input type="checkbox"/> Agglomerato urbano	4	
	<input type="checkbox"/> Case sparse	2	
I16 – Età media dei soggetti frequentatori (anni)	<input type="checkbox"/> < 29	10	
	<input type="checkbox"/> > 29	2	
Stato della bonifica	<input type="checkbox"/> Non bonificato	<input type="checkbox"/> Parzialmente bonificato	<input type="checkbox"/> Completamente bonificato
Tipo di intervento	<input type="checkbox"/> A Incapsulamento	<input type="checkbox"/> B Confinamento	<input type="checkbox"/> C Rimozione

(1) Campo non obbligatorio

MODALITÀ DI COMPILAZIONE

Il modello di scheda qui sopra riportato è stato definito a livello nazionale sulla base degli indicatori riportati dal D.M. 101/2003 e della procedura per la determinazione delle priorità di intervento ai sensi dell'art. 1, comma 2, del decreto stesso: non è quindi possibile alcuna modifica della natura o dell'ordinamento dei dati.

Alcune delle informazioni richieste non sono, però, pertinenti con l'oggetto e con la finalità della rilevazione, pertanto, alcuni campi sono stati retinati e non devono essere quindi compilati.

La compilazione dei campi contrassegnati con la nota ⁽¹⁾ non è obbligatoria.

Data/...../.....

Firma del dichiarante (leggibile e per esteso)

Allegare:

- 1) planimetria con numerazione dei locali interessati dalla presenza di amianto ;
- 2) fotografie del materiale contenente amianto e del contesto (edificio/area);
- 3) certificato di Visura catastale